

### Legende

5 9 10 11 12

Rundtouren durch das Amberg-Sulzbacher Land

Geo

GeoTouren

Fünf-Flüsse-Radweg

Pan

Paneuroparadweg

Sm

Schweppermannradweg

VH

Vils-Haidenaab-Radweg

Vi

Vilstalradweg

La

Lauterachtalradweg

NA

Naab-Altmtühl-Radweg

TdB

Tour de Birgland

EE

Euregio Egrensis

GR

Grottenradweg

Na

Naabtalradweg

Pe

Pegnitztalradweg

Amberger Rundradweg

PL

Pegnitz-Laber-Radweg

SL

Schwarze-Laber-Radweg

Hn

Haidenaab-Radweg

Bayerische Eisenstraße

Ladestation

Servicestation

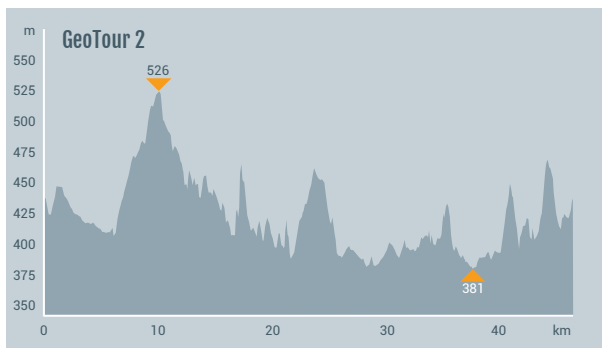
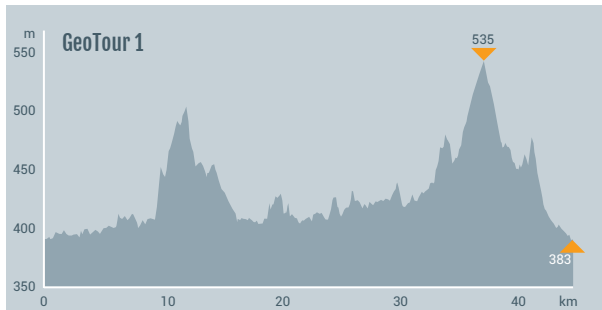
Maßstab ca. 1 : 100.000

## E-Bike-Touren

GeoTouren, beide je 46 km



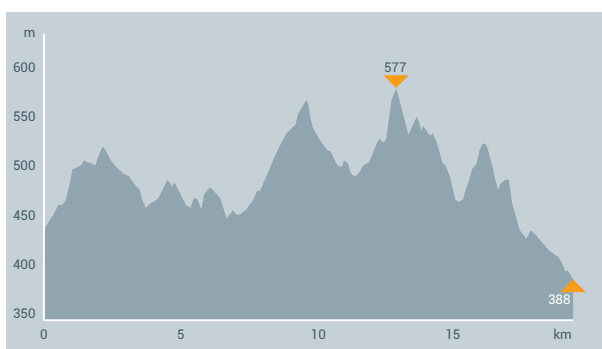
Kaum ein anderer Landstrich vereint mehr geologische Strukturen als das Amberg-Sulzbacher Land. Auf zwei geologischen Radtouren kann man sich auf die Spuren der regionalen Erdgeschichte begeben. Die erste Tour „Geologische Streifzüge im Bruchschollenland“ behandelt Themen wie den Bleierzbergbau im Raum Freihung, die Vilsquelle oder die farbenprächtigen Sandgruben von Atzmansricht. Die 2. Tour „Berge und Täler im Laufe der Erdgeschichte“ informiert unter anderem über den Naabgebirgsgraben und die Fensterbachstörung.



Grottenradweg, 19 km



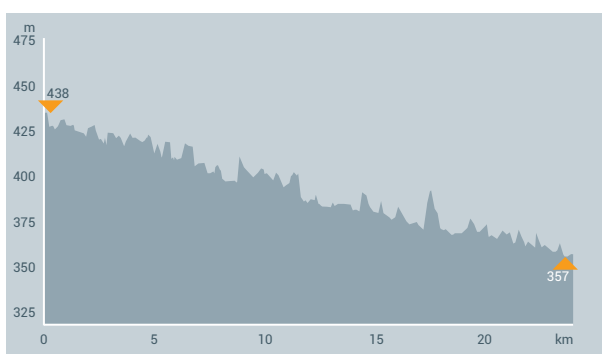
Der Grottenradweg erstreckt sich von Neuhaus a. d. Pegnitz, über Königstein und Eschenfelden bis nach Neukirchen. Die Maximiliansgrotte bei Neuhaus zieht jeden Besucher durch mystischen Charme und den größten Tropfstein Deutschlands in ihren Bann. Die zweitgrößte Schauhöhle der nördlichen Oberpfalz befindet sich in Neukirchen bei Sulzbach-Rosenberg.



Lauterachtalradweg, 24 km



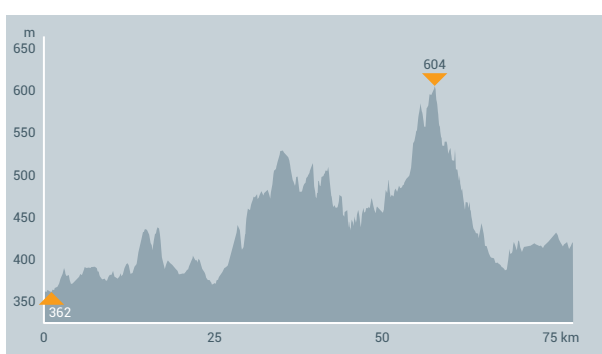
Von Kastl bis Schmidmühlen führen ebene Radwege entlang der idyllischen, größtenteils naturbelassenen Ufer. Die Strecke ist eingrahmt von Felsformationen, Trockenrassen und Wacholderbüschen. Immer wieder passiert man die überregional bekannten Fischzuchten der Lauterach. Ziel des Lauterachtalweges ist Schmidmühlen mit seinem herrlichen Hammer-schloss. Das Besondere des Ortes macht nicht zuletzt auch der Zusammenfluss von Vils und Lauterach aus.



Schweppermannradweg, 77 km



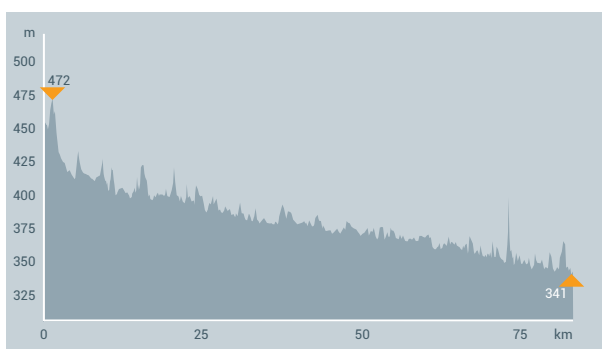
Der Schweppermann-Radweg ist eine anspruchsvollere Strecke mit vielen schönen Ausblicken und lauschigen Juraltälern. Er führt von Neumarkt i.d.OPf. nach Lauterhofen, über Kastl und Ursensollen weiter nach Amberg und Schwarzenfeld. Der Radweg verläuft auf wenig befahrenen Flurwegen auf separaten Radwegen und teilweise auf einer alten Eisenbahntrasse.



Vilstalradweg, 82 km



Der Vilstalradweg verläuft entlang der Vils von der Quelle in Kleinschönbrunn bis zur Mündung in die Naab in Kallmünz. Die Radtour eröffnet herrliche Ausblicke auf das Oberpfälzer Hügelland mit seinen engen Taleinschnitten. Im nördlichen Teil bereiten weite Tallagen der Vilslecker und Hahnbacher Mulde der Vils ihr Bett, ab Amberg hat sie sich ein tiefes Kastental im Jurakalk angelegt. Die Strecke ist leicht zu bewältigen und für Familien sehr gut geeignet.



Tour de Birgland, 36 km



Auf etwa 39 km führt die Tour de Birgland durch die abwechslungsreiche Landschaft im „Birg“, wie die Gegend von Einheimischen auch genannt wird. Radler erleben auf der Tour Felslandschaften, Burgruinen, kleine Bauerndörfer und weite Ausblicke. Außergewöhnlich ist die hohe Dichte an Gasthäusern entlang der Strecke, so dass niemals eine Stärkung weit ist, wenn es doch mal etwas hügelig sein sollte.

