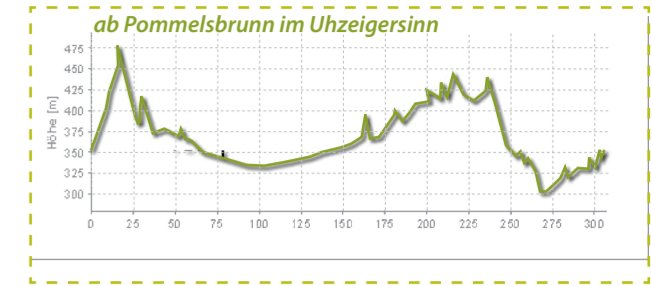






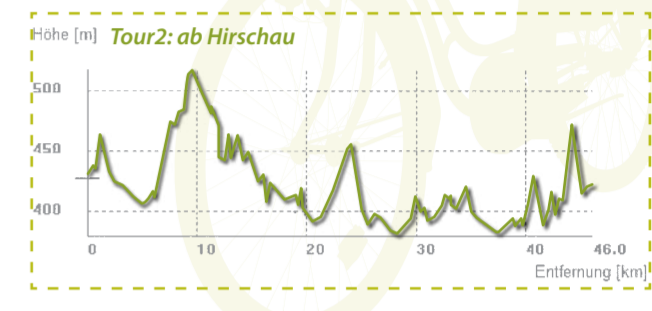
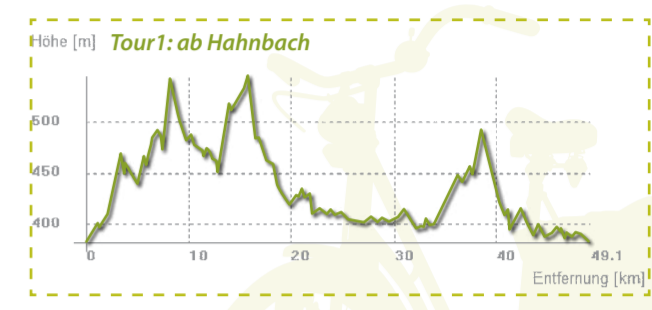
**FÜNF-FLÜSSE-RADWEG, 305 KM**

Der Fünf-Flüsse-Radweg bietet stimmungsvolles Radeln entlang der Flüsse Vils, Naab, Altmühl, Donau und Pegnitz im Bayerischen Jura. Auf dem Weg liegen drei Naturparke: Naturpark Altmühltal, Fränkische Schweiz - Veldensteiner Forst und Hirschwald. Idyllische Flussläufer, mediterrane Wälder, schroffe Felsberge und schattige Wälder begleiten die Radler die gesamte Strecke über, die in gut fünf bis sechs Tagen zu bewältigen sind.



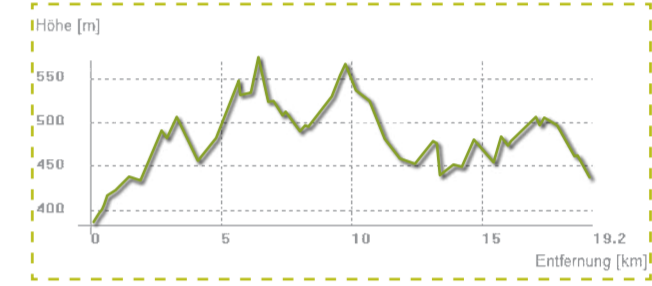
**GEOTOURN, BEIDE ZWISCHEN 46 UND 49 KM**

Kaum ein anderer Landstrich vereint mehr geologische Strukturen als das Amberg-Sulzbacher Land. Auf zwei geologischen Radtouren kann man sich auf die Spuren der regionalen Erdgeschichte begeben. Die erste Tour „Geologische Streifzüge im Bruchschollentland“ behandelt Themen wie den Bleyerzbergbau im Raum Freiling, die Vilsquelle oder die farbenprächtigen Sandgruben von Atzenmühl. Die 2. Tour „Berge und Täler im Laufe der Erdgeschichte“ informiert unter anderem über den Naabgringel und die Fensterbacher Störung.



**GROTTENRADWEG, 19 KM**

Der Grottenradweg erstreckt sich von Neuhaus a. d. Pegnitz, über Königstein und Eschenfelden bis nach Neukirchen. Die Maximallänge beträgt bei Neuhaus zieht jeden Besucher durch mystischen Charme und den größten Topfstein Deutschlands in ihren Bann. Die zweitgrößte Schauhöhle der nördlichen Oberpfalz befindet sich in Neukirchen bei Sulzbach-Rosenberg.



**LAUTERACHTALRADWEG, 24 KM**

Von Kastl bis Schmidmühlen führen ebene Radwege entlang der idyllischen, größtenteils naturbelassenen Lauterach. Die Strecke ist eingegrenzt von Felsformationen, Trockenmauern und Wäldern. Immer wieder passiert man die regionalen bekannten Fischzuchten der Lauterach. Ziel des Lauterachtalweges ist Schmidmühlen mit seinem herrlichen Hammerschloss. Das Besondere des Ortes macht nicht zuletzt auch der Zusammenfluss von Vils und Lauterach aus.



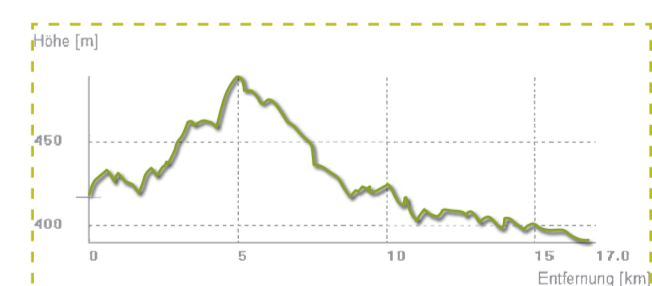
**SCHWEPPERMANNRADWEG, 77 KM**

Der Schweppermannradweg ist eine anspruchsvollere Strecke mit vielen schönen Ausblicken und lauschigen Juratälern. Er führt von Neumarkt i.d.OPf. nach Lauterhofen, über Kastl und Ursenollen weiter nach Amberg und Schwarzenfeld. Der Radweg verläuft auf wenig befahrenen Forstwegen auf separaten Radwegen und teilweise auf einer alten Eisenbahnstrecke.



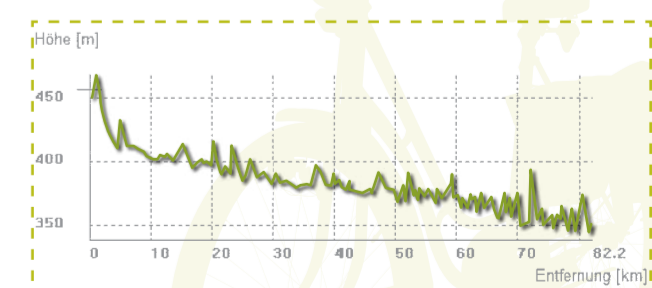
**VILS-HAIDENAAB-RADWEG, 17 KM**

Der Vils-Haidenaab-Radweg bildet die Querverbindung vom Vils zum Naab und umgekehrt. In Weiherhammer führt die ca. 17 km lange Verbindungstrasse entlang der Bahnstrecke nach Röttenbach. Durch Fischzucht geprägte Landschaft verläuft der Weg des Weiteren nach Untersteinbach, Massenricht, Elbart und schließlich nach Freiling. Man radelt auf wenig befahrenen Nebenstraßen, Asphalt- und Forst- und Wirtschaftswegen.



**VILSTALRADWEG, 82 KM**

Der Vilstalradweg verläuft entlang der Vils von der Quelle in Kleinschönbrunn bis zur Mündung in die Naab in Kallmünz. Die Radtour eröffnet herrliche Ausblicke auf das Oberpfälzer Hügelland mit seinen engen Taleinschnitten. Im nördlichen Teil bereiten weite Talgängen der Vilsceker und Hahnbacher Mulde der Vils ihr Bett, ab Amberg hat sie sich ein tiefes Kastental im Jurakalk angelegt. Die Strecke ist leicht zu bewältigen und für Familien sehr gut geeignet.



**LEGENDE:**

Maßstab ca. 1 : 97.000

1 – 12 Rountouren durch den Landkreis Amberg-Weiz

GeoTouren

Fünf-Flüsse-Radweg

Panoeuroparadweg

Schweppermannradweg

Vils-Haidenaab-Radweg

Vilstalradweg

Lauterachtalradweg

Naab-Altühltalradweg

Grottenradweg (GR)

Naabtalradweg (Na)

Pegnitztalradweg (PE)

Amberger Rundradwanderweg (O)

Laaber-Pegnitz-Radweg (LP)

Schwarzer-Laber-Radweg (SL)

Haidenaab-Radweg (Hn)

Ladestation

Leihstation

Servicestation

DTK100 © Bayerische Vermessungsverwaltung, 379/13